

Approche de promotion du service de diffusion GOnet – Accès public

Afin d'augmenter l'achalandage et par le fait même tirer encore plus d'avantages pour la municipalité, les citoyens et les professionnels, nous vous présentons trois exemples de promotion pouvant optimiser l'utilisation de ce service d'accès public.

1. Insertion de l'URL sur le site Web de votre organisation

Deux exemples pour promouvoir votre service GOnet Accès public depuis votre site Web vous sont présentés.

A. Lien direct depuis la rubrique « Accès rapide », **Matrice graphique et rôle d'évaluation**

Site Web de la [municipalité de Petite-Rivière-Saint-François](#) démontrant la réussite de la promotion du service GOnet Accès public, soit plus de 7 000 demandes d'informations en 16 mois d'opération.



Le service est mis en évidence directement sur la rubrique « Accès Rapide » de la page d'accueil du site Web de la municipalité.

Ce lien mène directement au service **GOnet – Accès public**.

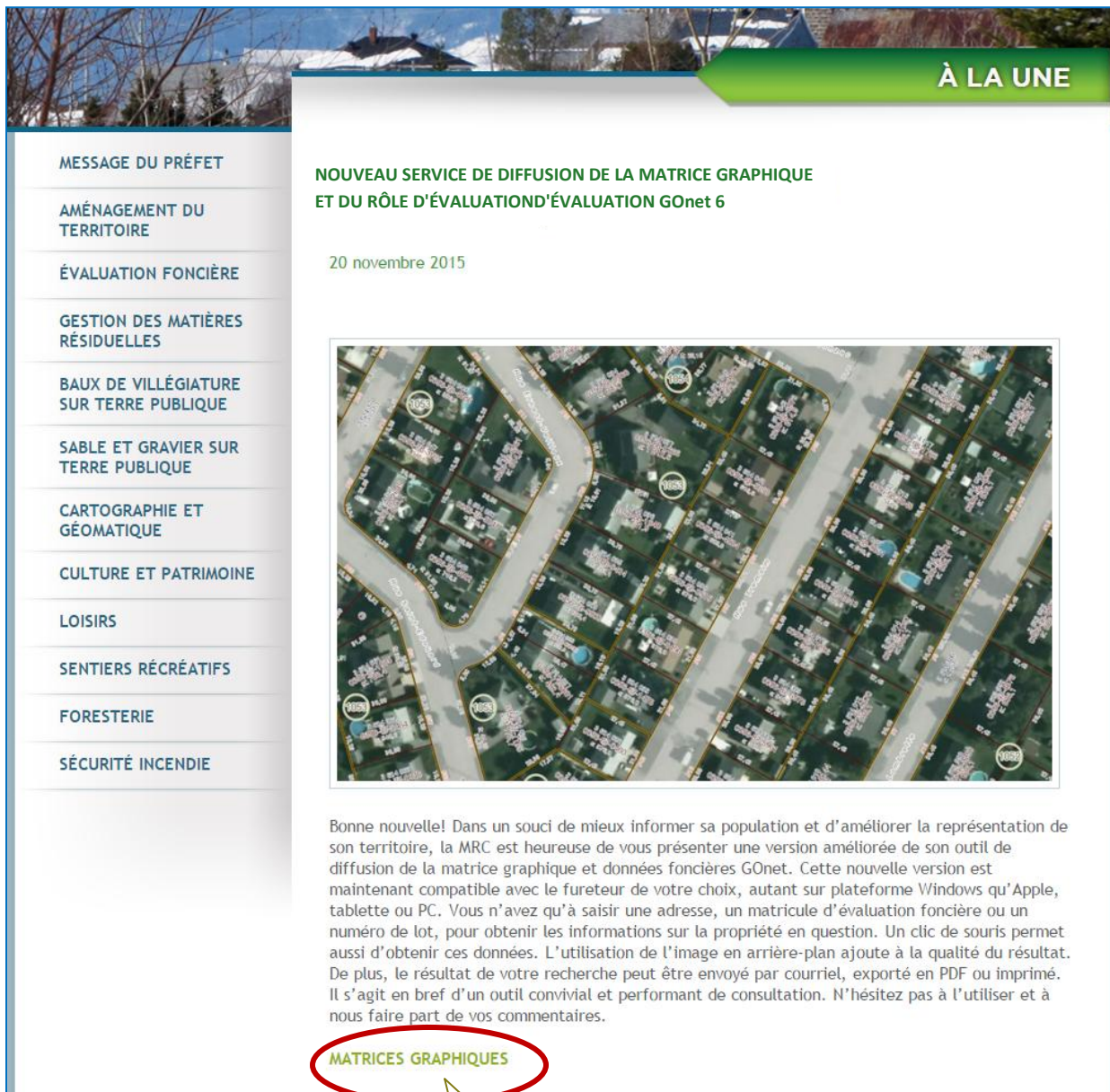
En le mettant ainsi en évidence, les citoyens et les professionnels de votre municipalité trouveront rapidement et facilement votre service GOnet.

Il suffit simplement de donner l'adresse URL fournie dans ce document au responsable de votre site Web afin qu'il puisse créer le bouton associant le lien URL vers le service GOnet Accès public.

Votre service GOnet – Accès public est maintenant trouvé rapidement et facilement depuis la page d'accueil de votre site Web (accès rapide), les citoyens et les professionnels peuvent dès lors effectuer leurs recherches afin d'accéder à vos données en toute tranquillité, n'importe où et cela en tout temps.

Lien associant l'URL du service GOnet Accès public.

B. Lien direct à partir de la rubrique « ÉVALUATION FONCIÈRE EN LIGNE » de votre site Web




The screenshot shows the 'À LA UNE' section of a website. On the left is a vertical navigation menu with the following items: MESSAGE DU PRÉFET, AMÉNAGEMENT DU TERRITOIRE, ÉVALUATION FONCIÈRE, GESTION DES MATIÈRES RÉSIDUELLES, BAUX DE VILLÉGIATURE SUR TERRE PUBLIQUE, SABLE ET GRAVIER SUR TERRE PUBLIQUE, CARTOGRAPHIE ET GÉOMATIQUE, CULTURE ET PATRIMOINE, LOISIRS, SENTIERS RÉCRÉATIFS, FORESTERIE, and SÉCURITÉ INCENDIE. The main content area features a green header with 'À LA UNE' in white. Below it is a title in green: 'NOUVEAU SERVICE DE DIFFUSION DE LA MATRICE GRAPHIQUE ET DU RÔLE D'ÉVALUATION D'ÉVALUATION GOnet 6'. The date '20 novembre 2015' is displayed below the title. A large aerial photograph of a residential neighborhood with property boundaries overlaid is shown. Below the photo is a paragraph of text. At the bottom of the screenshot, the text 'MATRICES GRAPHIQUES' is circled in red, with a yellow arrow pointing from it to a box containing the URL.

À LA UNE

NOUVEAU SERVICE DE DIFFUSION DE LA MATRICE GRAPHIQUE ET DU RÔLE D'ÉVALUATION D'ÉVALUATION GOnet 6

20 novembre 2015



Bonne nouvelle! Dans un souci de mieux informer sa population et d'améliorer la représentation de son territoire, la MRC est heureuse de vous présenter une version améliorée de son outil de diffusion de la matrice graphique et données foncières GOnet. Cette nouvelle version est maintenant compatible avec le navigateur de votre choix, autant sur plateforme Windows qu'Apple, tablette ou PC. Vous n'avez qu'à saisir une adresse, un matricule d'évaluation foncière ou un numéro de lot, pour obtenir les informations sur la propriété en question. Un clic de souris permet aussi d'obtenir ces données. L'utilisation de l'image en arrière-plan ajoute à la qualité du résultat. De plus, le résultat de votre recherche peut être envoyé par courriel, exporté en PDF ou imprimé. Il s'agit en bref d'un outil convivial et performant de consultation. N'hésitez pas à l'utiliser et à nous faire part de vos commentaires.

MATRICES GRAPHIQUES

Lien associant l'URL du service GOnet Accès public.

2. Insertion de l'URL du service GOnet dans la signature des messages électroniques

Voici l'illustration encadrée en rouge de cette possibilité avec la signature électronique de Monsieur GOnet Public, Directeur général de la municipalité de Géomatique :

GOnet Public

Directeur général adjoint
Municipalité de Géomatique
Tél. : 999 999-6666, poste 999
CÉ : gonet@gonet.com

Ne manquez pas notre matrice graphique
et rôle d'évaluation en ligne en cliquant sur l'icône.



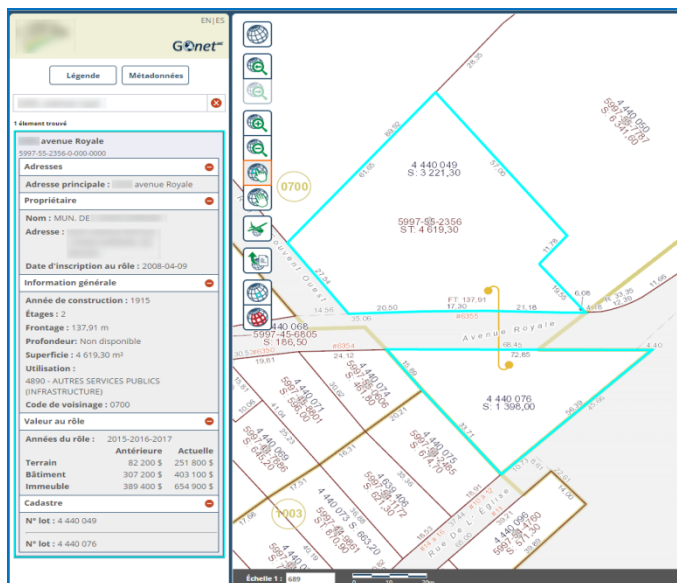
3. Communication promotionnelle

Vous pouvez utiliser tout autre canal de communication pour promouvoir le service à vos citoyens et aux professionnels (message sur le site Web, envoi postal, infolettre, journaux, etc.).

Exemple de message explicatif du service de diffusion :

Notre matrice graphique numérique et le rôle d'évaluation foncière sont maintenant disponibles sur notre site Web. Ces informations sont accessibles rapidement, facilement, en tout temps et ce, à partir d'un simple accès Internet.

Cette solution permet aux citoyens et à toutes autres personnes intéressées d'obtenir des renseignements sur une propriété à partir d'une recherche par le numéro de lot, le matricule, l'adresse ou en cliquant sur la carte. Les résultats apparaissent sous forme de tableau de résultats et de carte comme le montre cette illustration.



Les informations affichées peuvent être transmises par courrier électronique ou être imprimées.

Visitez l'onglet **Matrice graphique et rôle d'évaluation** dans la section « **Accès rapide** » ou celle de « **Service en ligne** » dans la page d'accueil de notre site Web.